


Schnitt A-A' M. 1:50



Gestaltungsbeispiel: Natursteinmauer, Granit Stelen




Gestaltungsbeispiel: Geländer



Gestaltungsbeispiel: Betonsteinpflaster, wasserdurchlässig



Gestaltungsbeispiel: Seniorenbank



Gestaltungsbeispiel: Natursteinpflaster Granit



Gestaltungsbeispiel: Bank mit Lehne



Gestaltungsbeispiel: Fahrradanhänger



Gestaltungsbeispiel: Sitzgruppe

LEGENDE

BESTAND

- Laubbaum
- Rasen | Wiese
- Asphalt Straße
- Natursteinpflaster mit Rasenfugen
- Betonsteinpflaster
- Natursteinmauer
- Höhen
- Abbruch
- Flurstücksgrenze

PLANUNG

- Laubbaum, Strauch
- Laubholzhecke, geschnitten z.B. Hainbuche
- Flächenbepflanzung mit niedrigen Blühsträuchern
- Staudenpflanzung 30 cm Pflanzsubstrat
- Spiel- und Gebrauchsrasen 20cm Oberboden
- Blumenwiese auf Rohboden
- Betonsteinpflaster, 20x20x8cm sickerfähig, Farbe: grau
- Natursteinpflaster Reihenbreite 20cm, Stärke 10cm in unterschiedlichen Längen
- Wassergebundene Decke mit Bindemittel "Stabilizer"
- Fallschutzfläche, Perikies Stärke 30cm
- Traufstreifen Kies 16/32 Einfassung Kantenstein 8/25/100cm
- Einfassung 1-1/2-zellig Granit-Großpflaster, gespalten
- Natursteinmauer, Höhe ca. 1,20m Stele Granit gesägt, gestockt
- Natursteinmauer, vorhandenes Granitmaterial mit Mörtelfuge
- Höhen
- Sitzbank
- Fahrradbügel, verzinkt

03	10.03.21	Nachführen der beschlossenen Änderungen aus der Gemeinderatsitzung vom 8.3.21	gw
02	03.03.21	Abgabe Entwurf mit 1. Variante Spielbereich	gw
01	29.01.21	Ausgabe Entwurf Gesamtplan mit 4. Variante Spielbereich, zur Abstimmung	gw
00	01.12.20	Ausgabe Teillauschnitte Varianten Spielbereiche 1-3 auf DIN-A3-Blättern	gw
Index	Datum	Änderung	gez.

EIN PLATZ FÜR ALLE

Entwurf, Grundriss/Lageplan M. 1:100

Platzfläche

- > vom Kapellenvorplatz sich aufweitende Fläche aus wassergebundener Wegedecke mit Bindemittel („Stabilizer“), am Hauptplatz bis zu ca. 7,00m tief
- > geschwungene Einfassung aus Granit-Großpflaster im Norden
- > sechs PKW-Stellplätze, in Senkrechtaufstellung zur Straße ausgerichtet, Breiten 2,60m, Tiefe 4,60m, Belag aus Betonsteinpflaster wasserdurchlässig,
- > Schaffung eines behindertengerechten Stellplatzes
- > Einfassungen Granit-Großpflaster gebrochen, 1-zellig



Gestaltungsbeispiel: Homburger Kante



Gestaltungsbeispiel: Wassergebundene Decke mit Bindemittel "Stabilizer" mit Einfassung Granit-Großpflaster, gebrochen, 1-zellig

Kapellenplatz


- > neues Podest aus Naturstein vor dem Eingang der Kapelle, 2 Stufen und Rampe nach Süden
- > Fläche aus Natursteinplatten vor dem Giebel der Kapelle
- > geschwungene Natursteinmauer Granit, H. ca. 1,20m, gegenüber dem Eingang, Abstand ca. 6,00m
- > zwei Sitzbänke vor der Mauer
- > 3 Fahrrad-Anlehnbügel aus verzinktem Stahl südlich der Kapelle in der Wiesenfläche
- > Infotafel "Kapelle", Holz- oder Stahlgerüst mit Informationen und Bildern zur Geschichte des Gebäudes

Schützenheim

- > Befestigung der Zufahrt mit einem sickerfähigen Betonsteinpflaster
- > Befestigung der vorh. PKW-Stellplätze mit einem Betonsteinpflaster, wasserdurchlässig
- > vorhandene Bodenröhren für ein Zelt werden ausgebaut und im Bereich der "Platzfläche" neu eingebaut
- > Ausstattung der Terrasse mit einem sickerfähigen Betonsteinpflaster und einer Sitzgruppe, Einfassung mit einer geschnittenen Hecke
- > Teilweise Ersatz der vorh. brüchigen Natursteinmauer an der Kapelle durch eine neue Mauer aus dem abgebrochenen Granit-Material
- > Staudenbeet zwischen Felsen und der Kiestraufe am Gebäude
- > Infotafel "Alte Schmiede", Stahlgestell mit Informationen und Bildern zur Geschichte des Gebäudes



Gestaltungsbeispiel: Infotafel mit Metallrahmen



Zwerg-Spiereen

Polsterstauden



Blumenwiese



Bodendeckerosen

Vegetation / Bepflanzung

- > Raumbildende, heimische Laubbäume, z.B. Stiel-Eiche, Berg-Ahorn zur Strukturierung der Grünfläche und Abgrenzung zu einer möglichen späteren Bebauung nördlich des Planungsbereiches
- > Heimische Sträucher wie Kornelkirsche, Schlehe, Wild-Rosen, etc., einzeln oder in kleinen Gruppen
- > Staudenfläche um die Kapelle, zwischen Traufstreifen und Mauer
- > Niedrige Flächenbepflanzung aus verschiedenen Zwerg-Spiereen und Rosen an den PKW-Stellplätzen
- > Geschnittene Hecke (z.B. Hainbuche) am Sitzplatz Schützenheim
- > Rasenflächen im Spielbereich
- > Blumenwiese vor der Kapelle

Spielbereich / Grünfläche

- > Nördlich der befestigten Platzfläche, Größe ca. 550m²
- > Gestaltung als Grünfläche, mit Spielangeboten, Bäumen, Sträuchern, einer freien Wiesenfläche für Ballspiel und mehreren Sitzmöglichkeiten
- > geschwungener Weg, ausgehend von der Zufahrt am Schützenheim bis zur neuen Zufahrt als Begrenzung im Norden und Verbindung der Bereiche
- > Fallschutzfläche aus Perikies mit Einfassung Großpflaster Granit, 1-zellig
- > geschnittene Laubholzhecke als Abgrenzung zur neuen Anwohnerstraße
- > Themenspielplatz "klassische Holzgeräte" aus Robinienholz bestehend aus Spielkombination "Dorfplatz", "Kletterwald", Doppelschaukel, Schwingnest, Rasthütte, Wipptiere "Käfer" und "Schnecke", sowie ein Tor in der Fußballwiese
- > Hütte auf dem Nachbargrundstück, am Rand der Fußballwiese bleibt bestehen



Spielkombination "Dorfplatz", Fa. Ziegler



Rasthütte, Fa. Ziegler

Tor, Fa. Ziegler



Kletterwald, Fa. Ziegler

Fallschutzbelag aus Perikies

Zufahrt zur Platzfläche

- > Befestigung der vorhandenen alten Hofzufahrt mit Asphalt, Einfassungen aus Granit-Großpflaster, 1- und 2-zellig
- > Aufweitung der Ausfahrt auf die Ortsstraße auf ca. 15,50m, Absenkung der Aufkantung des vorhandenen 3-Zeilers in den zusätzlich erforderlichen Längen



PROJEKTRNR: 17-029

OBJEKT
Neugestaltung der Ortsmitte /
des Kapellenplatzes
im Ortsteil Rummelthausen

BAUHERR
Teilnehmergemeinschaft
Westerheim V
Dr.-Rothermel-Straße 12
86381 Krumbach (Schwaben)

PLANINHALT

Entwurf

DAURER + HASSE

Büro für Landschafts-
Orts- und Freizeitanplanung

Partnerschaftsgesellschaft
Wilhelm Daurer + Meinolf Hasse
Landschaftsarchitekten bdla

+ Stadtplaner
Buchloer Straße 1
86879 Wiedergellingen

Fon 08241 - 800 64 0
info@daurerhasse.de

www.daurerhasse.de

MÄßSTAB

1:100, 1:50

Datum: 10.03.2021

Bearbeiter: gw

Ort / Datum / Unterschrift Bauherr

10.03.2021
155 093
10.03.2021